


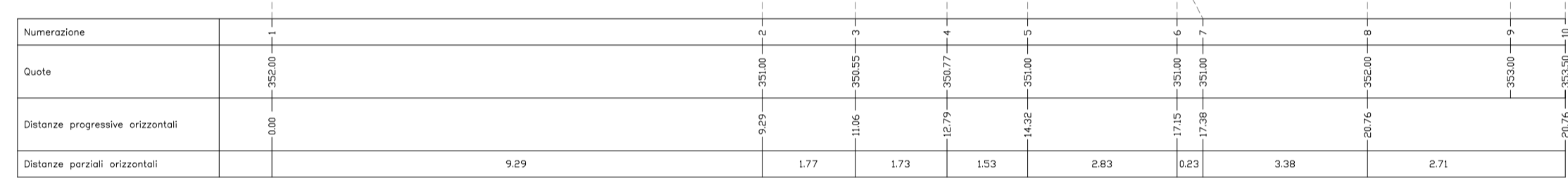
SEZ. LONGITUDINALE VALLETTA

Scala altezza 1:100
Scala lunghezza 1:100



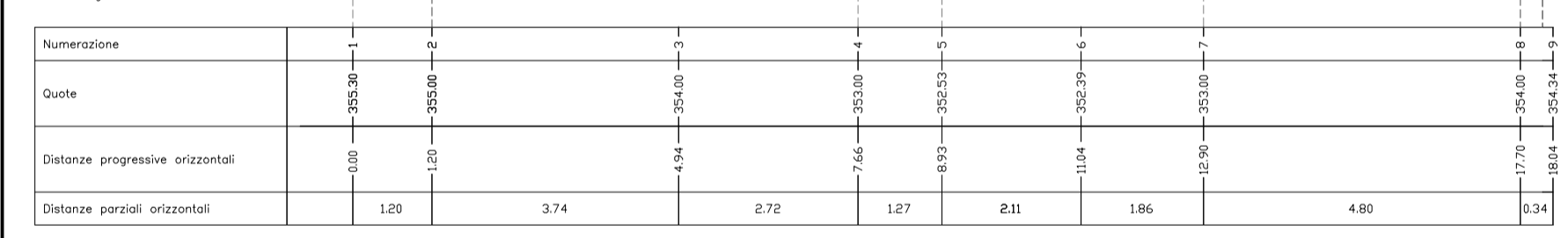
SEZ. 1

Scala altezza 1:100
Scala lunghezza 1:100



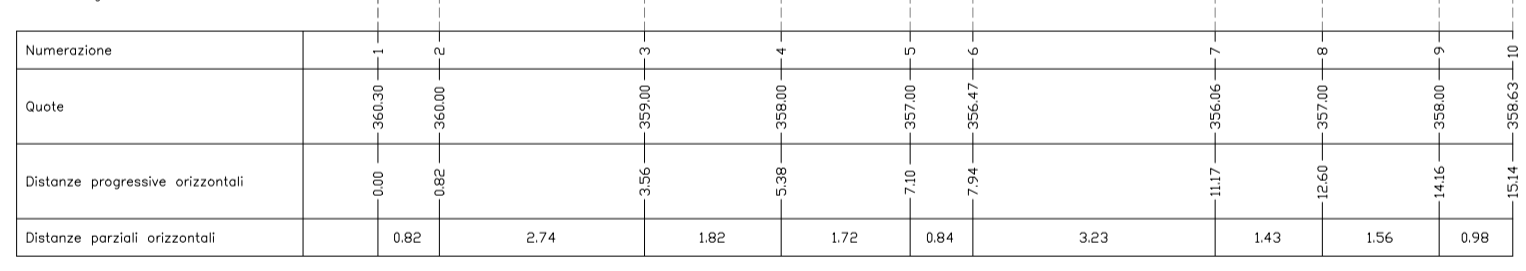
SEZ. 2

Scala altezza 1:100
Scala lunghezza 1:100



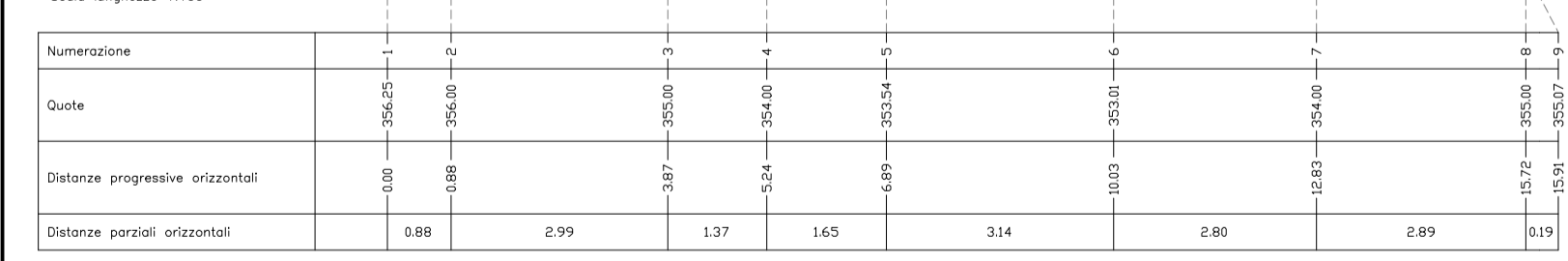
SEZ. 5

Scala altezza 1:100
Scala lunghezza 1:100



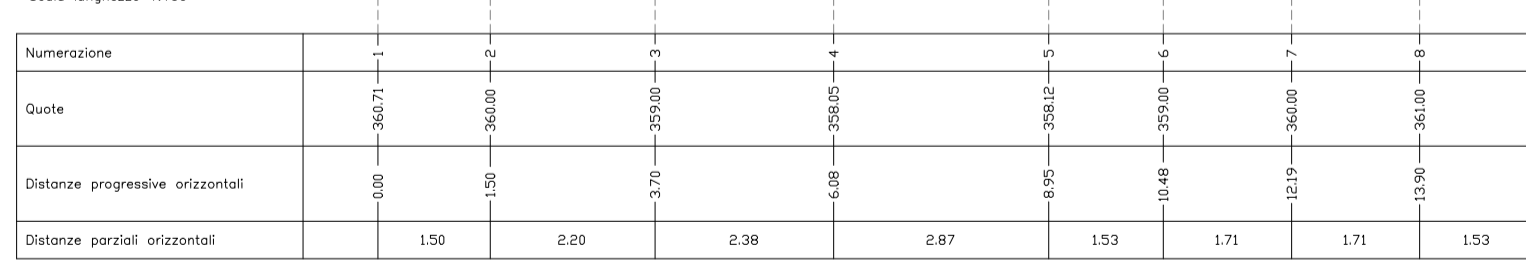
SEZ. 3

Scala altezza 1:100
Scala lunghezza 1:100



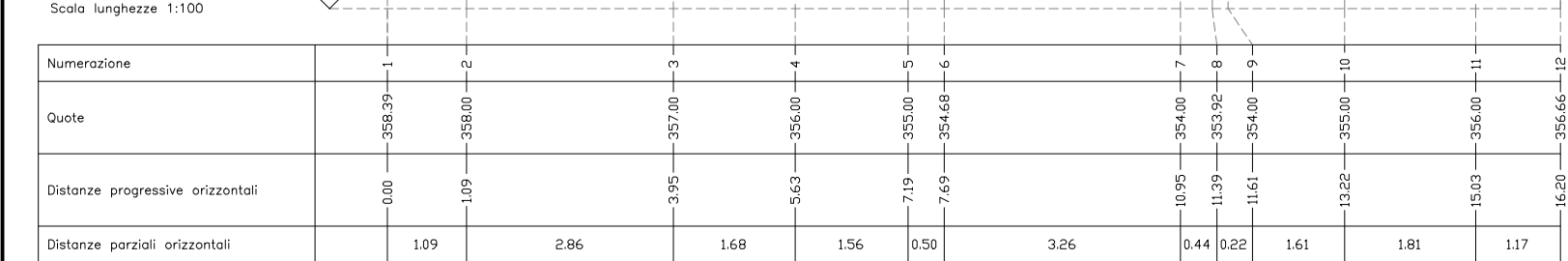
SEZ. 6

Scala altezza 1:100
Scala lunghezza 1:100



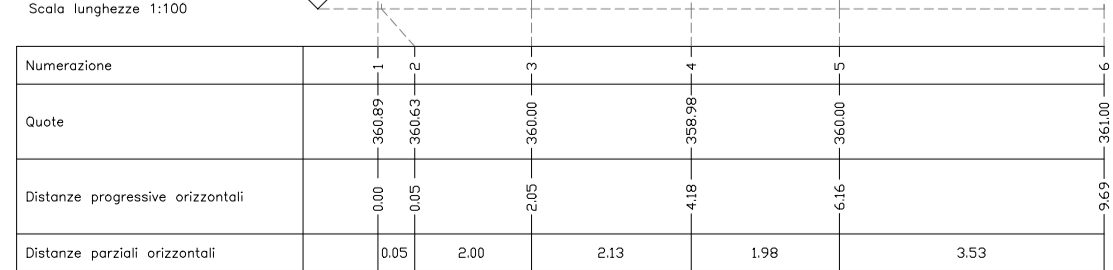
SEZ. 4

Scala altezza 1:100
Scala lunghezza 1:100



SEZ. 7

Scala altezza 1:100
Scala lunghezza 1:100



<p>SAI progetti s.r.l. Servizi per l'Architettura e l'Ingegneria via Raioni 5 24123 Bergamo tel. 035 2340996 www.sai-progetti.net E-mail: info@sai-progetti.net</p>	<p>arch. ALBERTO CICCITINI ing. EZIO ZUCCHELLI</p>	TAVOLA	FILE									
		05	Villa d'Almè									
<p>OGGETTO - PROGETTO DEFINITIVO LAVORI DI SISTEMAZIONE IDRAULICO FORESTALE E PREVENZIONE DEL RISCHIO IDROGEOLOGICO. REGIMAZIONE DEL CORSO D'ACQUA E SMALTIMENTO IN CORPO IDRICO DELLE ACQUE SUPERFICIALI IN LOCALITA' CAMPANA</p>	<p>COMMITTENTE COMUNE DI VILLA D'ALME via Locatelli Milesi, 16 24018 Villa d'Almè (BG)</p>	<p>DATA Maggio 2021</p>	<p>SCALA 1:200 1:100</p>	<p>DISEGNATO DA A.C.</p> <p>CONTROLLATO DA E.Z.</p>								
<p>TITOLO TAVOLA PROFILO VALLETTA CON SCHEMI COSTRUTTIVI BRIGLIE DI RALLENTAMENTO E DEVIAZIONE SEZIONI TRASVERSALI VALLETTA</p>	<p>AGGIORNAMENTI</p> <table border="1"> <thead> <tr> <th>REV.</th> <th>DATA</th> <th>DESCRIZIONE MODIFICHE</th> <th>DIS.</th> <th>VISTO</th> </tr> </thead> <tbody> <tr> <td> </td> <td> </td> <td> </td> <td> </td> <td> </td> </tr> </tbody> </table>	REV.	DATA	DESCRIZIONE MODIFICHE	DIS.	VISTO						<p>FASE</p> <p><input type="checkbox"/> RELIEVO</p> <p><input type="checkbox"/> PRELIMINARE</p> <p><input checked="" type="checkbox"/> DEFINITIVO</p> <p><input type="checkbox"/> DESCRITTIVO</p> <p><input type="checkbox"/> CANTIERE</p> <p><input type="checkbox"/> COME REALIZZATO</p>
REV.	DATA	DESCRIZIONE MODIFICHE	DIS.	VISTO								