INDIVIDUAZIONE AREE OGGETTO DI ACQUISIZIONE/ACCORDO BONARIO SCALA 1:100

A	PROPRIETA' COMUNALE	mapp. 4762	mq. 109,44
B	DA ACQUISIRE	mapp. 3830	mq. 5,25
C	DA ACQUISIRE	mapp. 1720	mq. 88,60
D	RIMODELLAZIONE	mapp. 4761	mq. 206,70

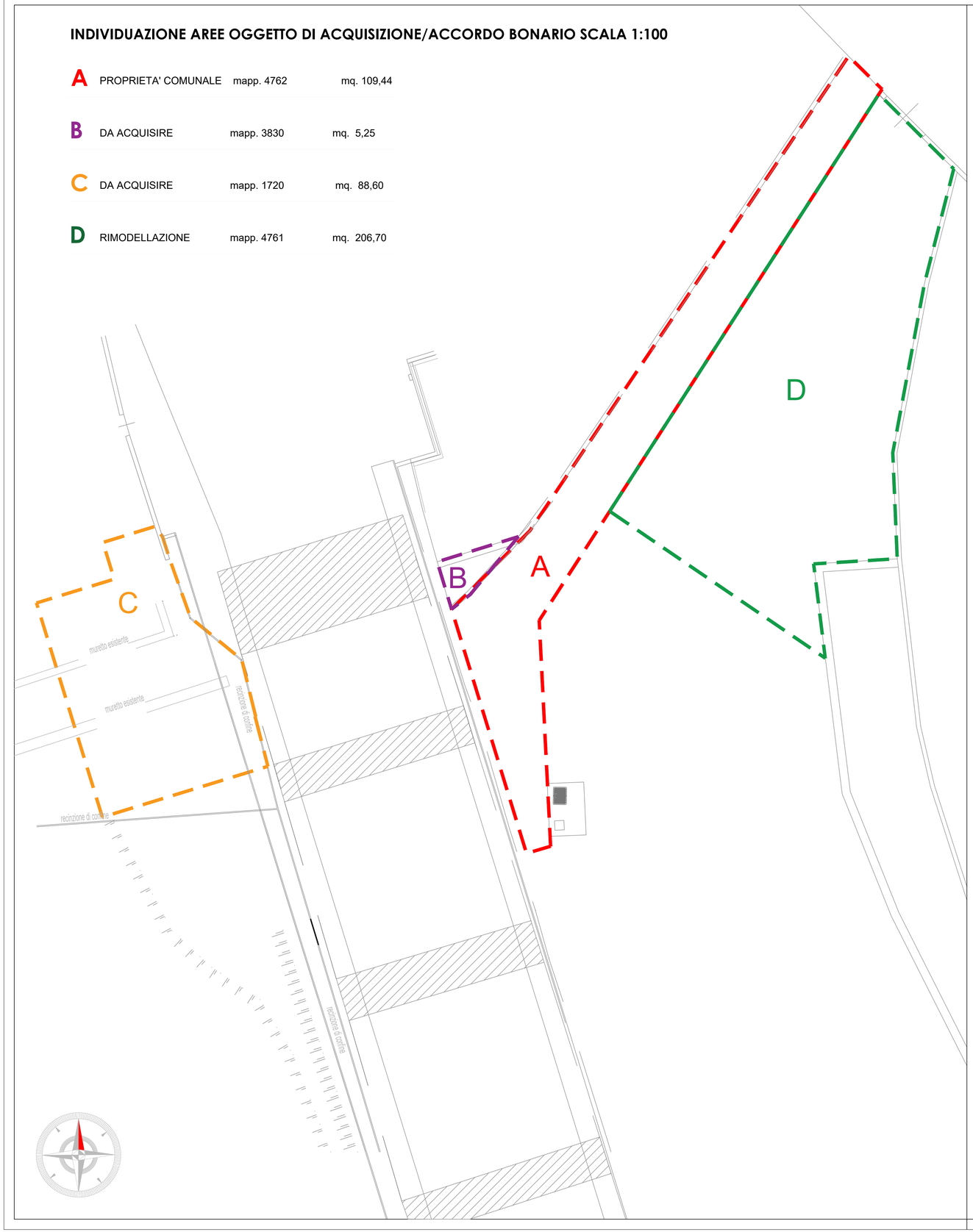

CALCOLO AREA MAPPALI OGGETTO DI ACQUISIZIONE/ACCORDO BONARIO SCALA 1:100

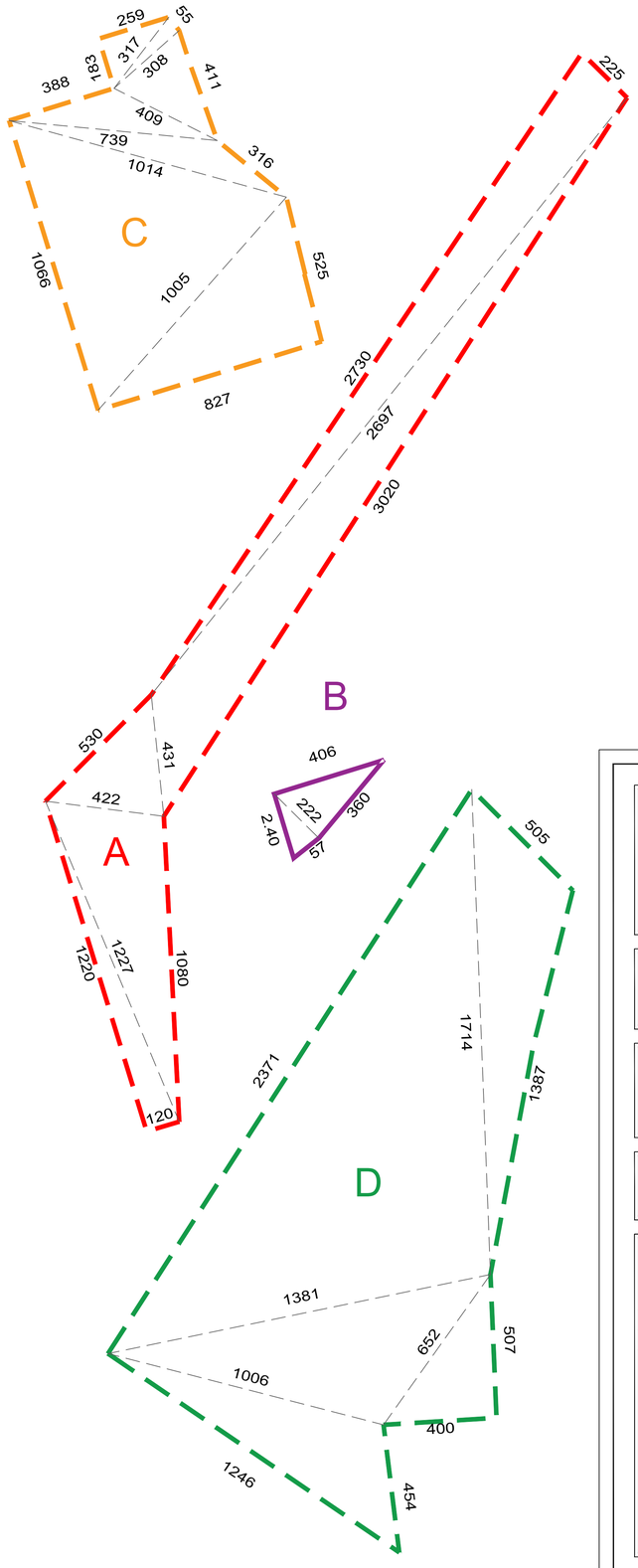

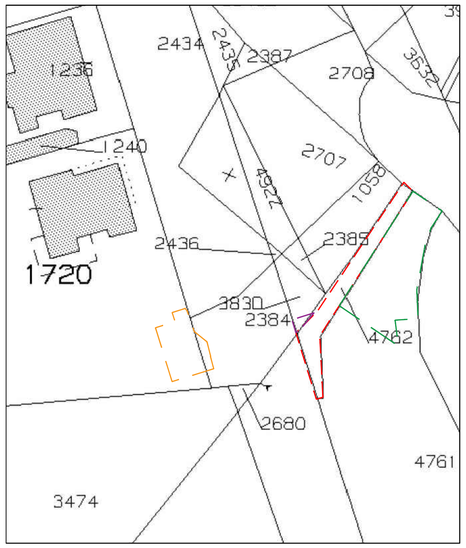

ESTRATTO MAPPA ZONA DI INTERVENTO

COMUNE DI VILLA D'ALME'

PROVINCIA DI BERGAMO
REGIONE LOMBARDIA

OPERA FINANZIATA DA
IL PIANO LOMBARDIA – Interventi per la ripresa economica.
Regione Lombardia

LAVORI DI:

Realizzazione di un ponte sospeso pedonale
SOTTOPASSO PONTE RAFFANINI
Cod. CUP F91B22001090006

PROGETTO DEFINITIVO

- D.P.R. 207/2010 -
- TITOLO II° CAPO I° SEZIONE III° / IV° -

SCALA:	ELABORATO:				TAVOLA:
1:100	PARTICELLARE				U
CONTROLLATO	DATA	AGGIORNAMENTO	DATA	CONSEGNATO	DATA
—	—	—	—	—	FEBBRAIO 2023

IL PROGETTISTA:

Ing. Roberto Gervasoni
via Prada n.8
24018 Villa d'Almè (BG)
tel/fax: 035636188

IL COMMITTENTE:

Amm. Comunale di Villa d'Almè
Via Locatelli Milesi, 16
24018 - Villa d'Almè (BG)
Telefono: 035 6321111
C.F. e P.Iva 00579560160

STUDIO TECNICO ING. ROBERTO GERVASONI

Via Prada 8 Villa D'Almè' 24018 (BG) cell.. 328/8428440 N. iscrizione albo A4537 GRVRRT85T30H910C p.iva 04224550162
mail roberto_gervasoni85@hotmail.it PEC: roberto.gervasoni@ingpec.eu